

CIRCUIT DU BRULHOIS

1

DUNES - DONZAC - SISTELS 34 km

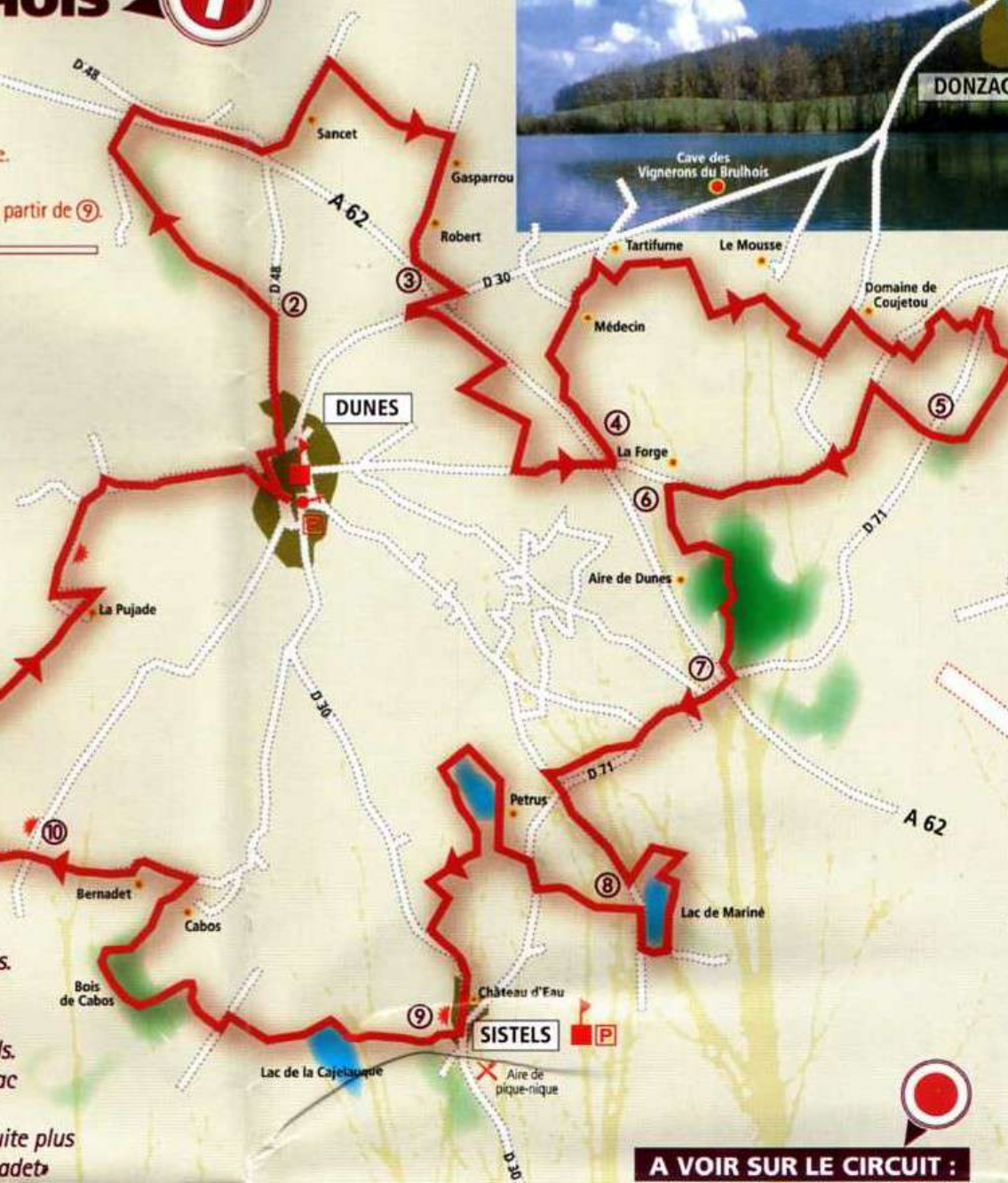

Accessible aux équestres et VTT

2 DÉPARTS POSSIBLES

- **Départ de Dunes** place du foirail, en face de l'église.
- Suivre le descriptif à partir de ①.
- **Départ de Sistels** dans le village. Suivre le descriptif à partir de ⑨.

DESCRIPTIF :

- ① Rejoindre la D48 en direction de Caudecoste.
- ② Quitter la D48 et prendre à gauche le chemin du grangé qui descend vers la vallée. Longer l'autoroute puis passer par les lieux-dits : Sancet, Gasparrou et Robert.
- ③ Passer sous l'autoroute puis prendre à gauche. Longer vignes et vergers jusqu'à la route.
- ④ Après l'autoroute, suivre à gauche la voie goudronnée qui vous mène au domaine de «Médecin» (chambres d'hôtes). Le circuit continue à travers les vergers et rejoint le domaine de Coujetou (vente de vin de Brulhois). Après un passage dans les vignes et les cerisiers le parcours continue dans les bois.
- ⑤ Traverser à nouveau des vignes et suivre la route pendant 2 km.
- ⑥ Après «la Forge» monter par le chemin à gauche qui contourne les vergers et s'enfonce dans les bois.
- ⑦ A la sortie du chemin, traverser le pont de l'autoroute et suivre la route en direction de Sistels.
- ⑧ Faire un détour par le lac de Mariné, le sentier remonte ensuite vers le plateau, contourne les vignes de Petrus puis un autre lac et rallie le village de Sistels.
- ⑨ A la sortie du village de Sistels descendre vers le lac Lacajelauque, le contourner, remonter vers la route, puis descendre en lisière du bois pour s'enfoncer ensuite plus profondément dans le bois de Cabos. Rejoindre «Bernadet» et continuer par le chemin de terre.
- ⑩ Arrivé à la route, prendre en face et suivre la direction de la Tour des Templiers.
- ⑪ Arrivé à la tour, prendre le chemin de terre qui rallie «Lapujade». Continuer par la route puis les bas-côtés jusqu'au village de Dunes.



A VOIR SUR LE CIRCUIT :

La bastide de Dunes, le vignoble du Brulhois, le village de Sistels, la Tour des Templiers, les points de vues sur la vallée de l'Auroue.

2

CIRCUIT DE LA TOUR

DUNES - SISTELS 14 km

Accessible aux pédestres, équestres et VTT
Ce circuit est une variante plus courte du circuit n° 1.

2 DÉPARTS POSSIBLES

- **Départ de Dunes** place du foirail, en face de l'église.
Suivre le descriptif à partir de ①
- **Départ de Sistels** dans le village.
Suivre le descriptif à partir de ③

DESCRIPTIF :

- ① Quitter le village de Dunes par la D30 en direction de Sistels.
- ② Laisser la D30 pour passer entre les cultures et vergers et rallier le village de Sistels.
- ③ A la sortie du village de Sistels descendre vers le lac, le contourner, remonter vers la route, puis descendre en lisière du bois pour s'enfoncer ensuite dans le bois de Cabos classé ONF. Rejoindre «Bernadet», continuer sur le chemin de terre.
- ④ Arrivé à la route suivre en face la direction de la Tour des Templiers.
- ⑤ Arrivé à la tour, prendre le chemin de terre qui rejoint «La Pujade». Continuer par la route puis les bas-côtés jusqu'au village de Dunes.

A VOIR SUR LE CIRCUIT :

La bastide de Dunes, le village de Sistels, le site de la Tour des Templiers idéal pour un pique-nique (barbecue disponible), les points de vues sur la vallée de l'Aurouge, la vallée de la Garonne et sur le village de Dunes.





3

CIRCUIT DES VERGERS

DONZAC 12 km

Accessible aux pédestres, équestres et VTT

DÉPART

• Départ du parking du Conservatoire de la ruralité de Donzac.

Ce circuit est une variante plus courte du circuit n° 1. Pour les équestres et VTT possibilité de prolonger l'itinéraire en suivant à partir de "La Forge" le parcours du circuit n° 1, soit au total : 42 km.

DESCRIPTIF :

- ① Partir du Conservatoire, emprunter la D30 vers Dunes puis la 1^{re} route à droite.
- ② Quitter la route et prendre le chemin à gauche. Suivre tout droit jusqu'à Bois Jourdan.
- ③ Rallier la Cave des Vignerons du Brulhois (dégustation) par les vergers et les vignes. Longer la D30 par les chemins en contrebas.
- ④ Au Mousse, on rejoint la partie commune avec le circuit n°1. Suivre à gauche le balisage commun en empruntant les chemins agricoles qui bordent les vergers.
- ⑤ Au domaine de «Coujetou» (vente de vin de Brulhois) continuer à travers les vignes puis les vergers.
- ⑥ Le parcours continue dans les bois. Jonction possible avec St.Loup (4km).
- ⑦ Après un nouveau passage dans les vignes, suivre la route à gauche pendant 2,5 km jusqu'au pont de l'autoroute puis tourner à droite. Longer les vergers jusqu'à la route du domaine de «Medecin» (chambres d'hôtes). Le circuit continue à travers les vergers et rejoint la commune de Donzac au lieu-dit le Mousse.
- ⑧ Rentrer alors à Donzac en suivant depuis le Mousse le même itinéraire qu'à l'aller.

A VOIR SUR LE CIRCUIT :

Le village fleuri de Donzac, le Conservatoire de la Ruralité et des Métiers d'Autrefois de Donzac, riche d'une collection de 20 000 objets ; le vignoble et la cave des vigneron du Brulhois
À deux pas : l'église St.Martial, la Chapelle des Mariniers, le lavoir et le lac des sources.



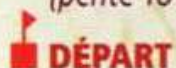
4

CIRCUIT DE CACHEPIOT

SAINT-LOUP 10 km

Accessible aux pédestres, équestres et VTT

ATTENTION : Ce circuit comporte deux forts dénivelés (pente 10%)



DÉPART

• Ce circuit au départ de la salle des fêtes de Saint-Loup sillonne entre vallée de Garonne et vallée de l'Arratz.

DESCRIPTIF :

- ① Du parking de la salle des fêtes, prendre à gauche et traverser le village en descendant vers la rivière Arratz. Pour les pédestres, descendre par le sentier du Val d'Arratz (sentier de la fontaine) pour rejoindre le pont.
- ② Traverser le pont sur l'Arratz puis la D12 en direction des gravières.
- ③ Continuer la route qui est parallèle à la Garonne jusqu'au hameau de Mondou.
- ④ Suivre la petite route jusqu'au rond point de la croix de Jammes.
- ⑤ Après le rond-point traverser la D953, monter par le chemin de terre qui grimpe à travers bois.
- ⑥ Après un passage sous les pins, le circuit se poursuit sur la petite route qui longe le plateau.
- ⑦ Après «Casterus ouest» descendre par le chemin à droite.
- ⑧ Traverser la D953 et suivre la direction du pont de La Saigne.
- ⑨ Passer sur l'ancien pont et suivre la route jusqu'au prochain croisement. Là, prendre à droite sur la D10.
- ⑩ Passer devant «Stéchinés», «Astor». Juste avant le petit pont du lieu-dit «Stailard» prendre à gauche le chemin qui longe le ruisseau puis monter dans les bois.
- ⑪ Suivre la route à gauche pendant 500m. Possibilité de rallier le circuit de Donzac par l'itinéraire de liaison (4km).
- ⑫ Le circuit continue par le chemin à droite qui descend vers le village.

A VOIR SUR LE CIRCUIT :

la fontaine de Saint-Loup, le point de vue sur la vallée de l'Arratz,

Ancienne tour télégraphe

Gravières

Liaison Donzac (4km)

Salle des fêtes

St. Loup

Stailard

Astor

Stéchinés

Pont de La Saigne

Le Casterus

D 10

L'Arratz

D 953

D 953

D 12

D 12

LA GARONNE

